

д. Болгары

59:32:4090017

3465

1307

1306

3447

1






2

3

4

Пермский  
муниципальный  
округ

**Масштаб 1:2000**

-  - границы устанавливаемого публичного сервитута
-  - ось линии, контур объекта
-  - границы муниципального образования, населенных пунктов
-  - границы кадастрового квартала
-  - границы земельных участков, попадающих в зону публичного сервитута

- 1 - обозначение характерной точки границы устанавливаемого публичного сервитута  
:123 - кадастровый номер земельного участка  
59:32:0000000 - кадастровый номер квартала  
г. Пермь - наименование муниципального образования, населенного пункта

**Сведения о местоположении границ объектов**  
**ТП-47451**

Перечень характерных точек		
Площадь зоны публичного сервитута 471 кв.м		
Обозначение характерных точек границ	Координаты, м	
	X	Y
1	2	3
1	500189.9	2207177.73
2	500204.99	2207193.3
3	500189.44	2207208.42
4	500174.31	2207192.84
1	500189.9	2207177.73